

УТВЕРЖДАЮ:
Заместитель главы администрации
Чебаркульского городского округа
по городскому хозяйству

«____» _____ 2022г.

**Карта-схема границ прилегающей территории № ____
для многоквартирного жилого дома № 2 по улице Калинина в г. Чебаркуль
с придомовой территорией**

1. Кадастровый номер объекта, по отношению к которому устанавливается прилегающая территория (если имеются сведения):

74:38:0120009:12

3. Сведения о собственнике и (или) ином законном владельце здания, строения, сооружения, земельного участка, а также их представителях (наименование юридического лица, фамилия, имя, отчество (при наличии) индивидуального предпринимателя или физического лица, место нахождения и адрес юридического лица, почтовый адрес индивидуального предпринимателя или физического лица, номера контактных телефонов):

Общее имущество собственников помещения многоквартирного жилого дома № 2 по ул. Калинина в г. Чебаркуль

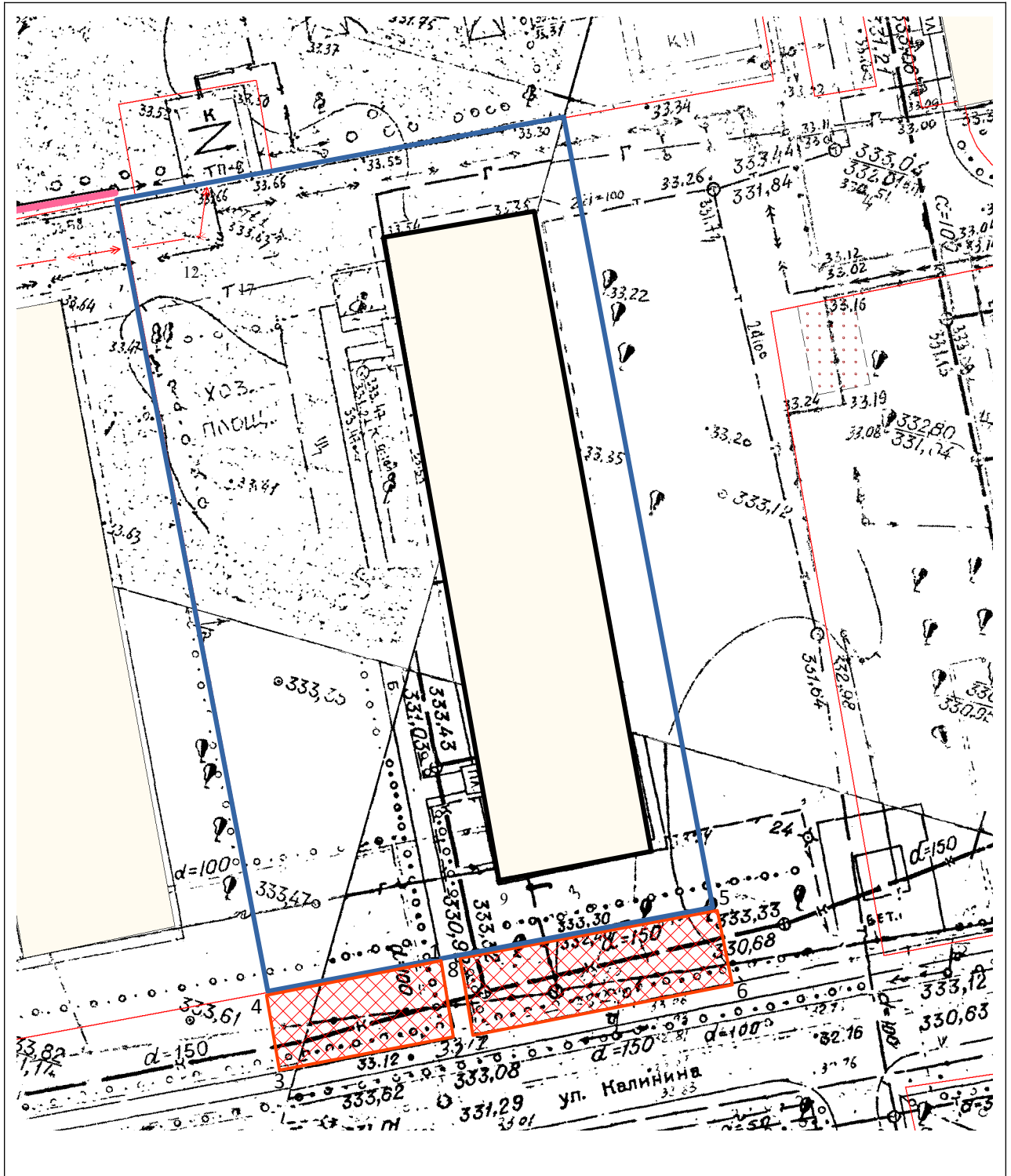
4. Площадь прилегающей территории: 241,34 кв.м

5. Графическая часть карты — схемы границы прилегающей территории (Приложение 1).

6. Координаты поворотных точек прилегающей территории:




Обозначение характерных точек границ	Координаты <2>, м		Метод определения координат и средняя квадратическая погрешность положения характерной точки (M _t), м
	X	Y	
1	585856,89	2257450,94	6,72
2	585850,30	2257452,24	14,79
3	252547,49	2257437,72	6,82
4	585854,21	2257436,57	14,62
5	585861,21	2257474,05	6,33
6	585854,99	2257475,23	21,71
7	585850,63	2257453,96	6,71
8	585857,22	2257452,70	21,72

Графическая часть карты-схемы границ прилегающей территории для многоквартирного жилого дома № 2 по ул. Калинина г.Чебаркуль



Масштаб 1:500

Условные обозначения:

	прилегающая территория к многоквартирному жилому дому № 2 по ул. Калинина.
	контур многоквартирного жилого дома № 2 по ул. Калинина
	граница земельного участка многоквартирного жилого дома № 2 по ул. Калинина стоящего на кадастровом учете